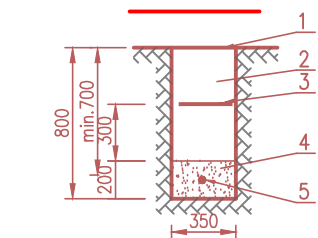


POZNÁMKA:

PRED ZAČATÍM ZEMNÝCH PRÁČ JE NUTNÉ VYTÝČIŤ A VYZNAČIŤ TRASY PODZEMNÝCH SIET
?KRÍŽOVANIE A SÚBEHY S PODZEMNÝMI VEDENIAMÍ VYKONAŤ PODĽA STN 73 6005

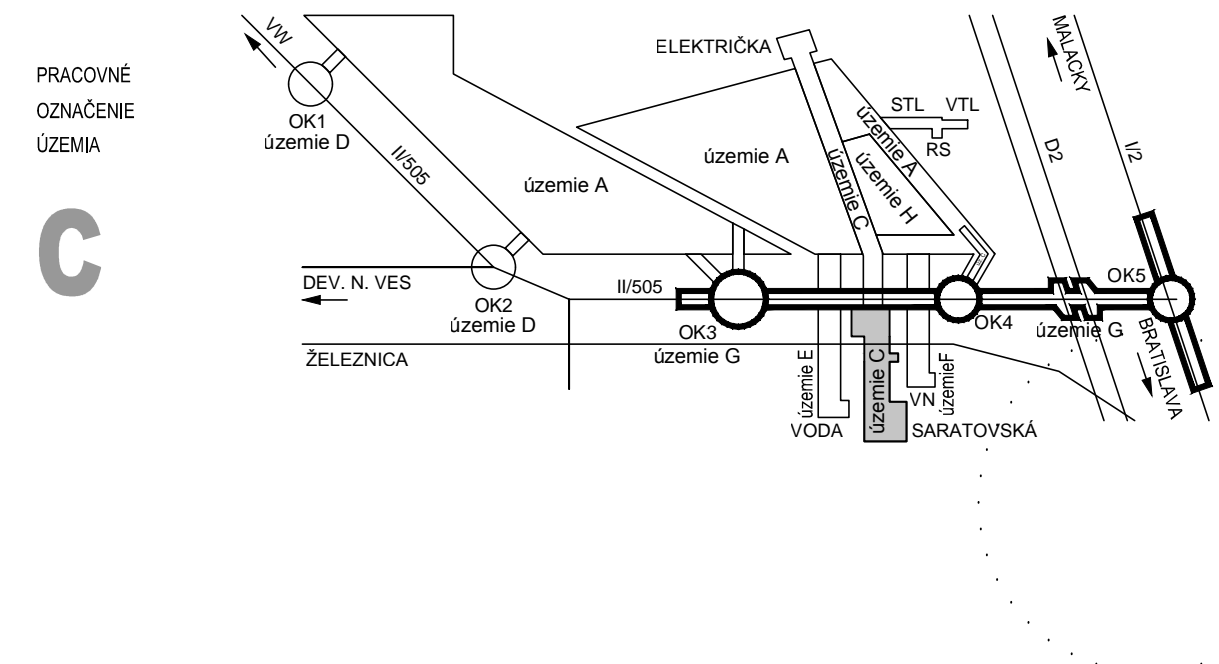




- 1 – Terén
2 – Zhutnený výkopok
3 – Výstražná fólia
4 – Piesok
5 – Kábel nn




ZMENY DOKUMENTÁCIE				
Zmena				
	Index:	Dátum:	Meno - Podpis:	Text zmeny:



RIEŠENÁ ZÓNA **Nové dopravné prepojenie II/505 s MČ Dúbravka**



Manažér projektu:		Ing. Ján Kušnír			
GENERÁLNY PROJEKTANT STAVBY					
Zákazkové číslo:		1514		Stupeň - účel:	
				DRS	
Investor:				 Trnavská cesta 27, 831 04 BRATISLAVA Generálny riaditeľ: Ing. Slavomír Podmanický	

Manažér projektu:	Ing. Ján Kušnír			
Hlavný inžinier projektu:	Ing. Marek Šmelik		VV PROJEKT s.r.o.	
Zodpovedný projektant objektu:	Ing. Vladimír Vyšný		Pod Rovnicami 7, 841 04 Bratislava	
Navrhov - vypracoval:	Ing. Vladimír Vyšný		Tel.: 0908 707 644	
Kontroloval:	p. Ivan Báb			
Miesto stavby:	Bratislava	Okras:	Bratislava IV	
Stavba:				
<p>NOVÉ DOPRAVNÉ PREPOJENIE II/505 S MČ DÚBRAVKA</p> <p>C459</p> <p>Prípojka NN pre zabezpečovacie zariadenie ŽSR</p>				
Objekt (súbor):				
Názov prílohy:			Prípojka NN - situácia	
Digitálny názov prílohy:			1514_DRS_C459_02.dwg	
			<p>Zákazkové číslo: 1514</p> <p>Dátum: 04/2017</p> <p>Stupeň - účel: DRS</p> <p>Počet A4: 3x A4</p> <p>Mierka: 1:500</p> <p>Časť: E</p> <p>Súprava:</p>	
			<p>Príloha: 2</p>	